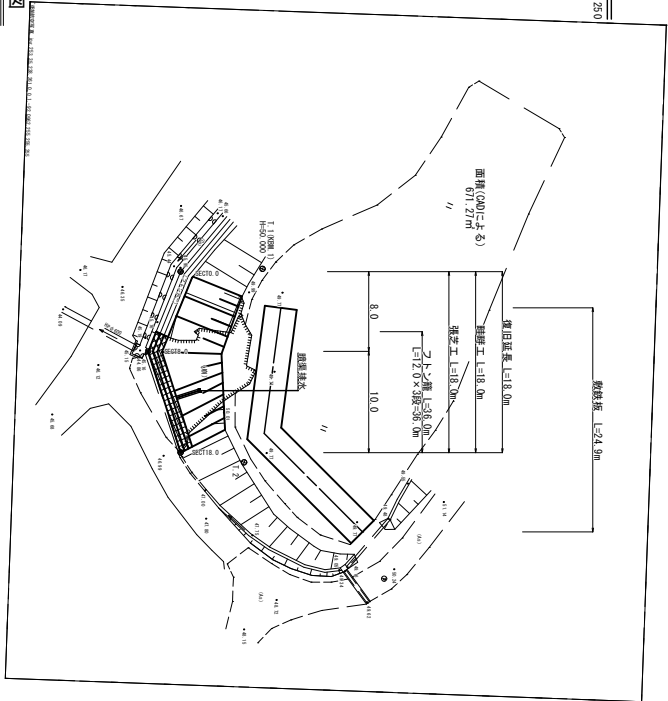


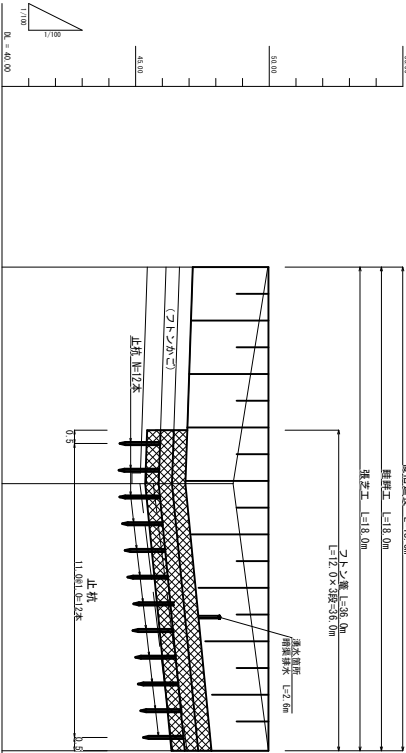
平面図

S=1/250



展開図

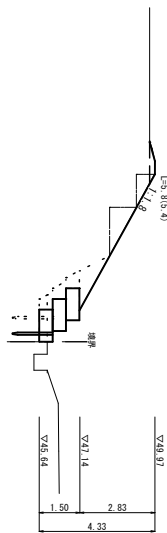
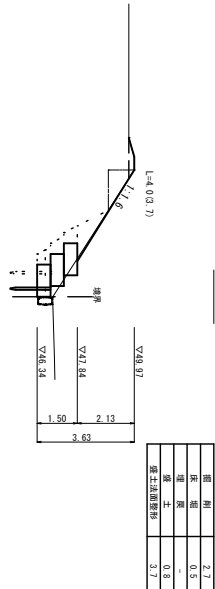
H=1/100
H=1/100



| 計画勾配 | |
|------|-------|
| 盛切高 | 0.00 |
| 計画高 | 49.97 |
| 地盤高 | 45.92 |
| 通和距離 | 0.00 |
| 単距離 | 0.00 |
| 測点 | 0.00 |

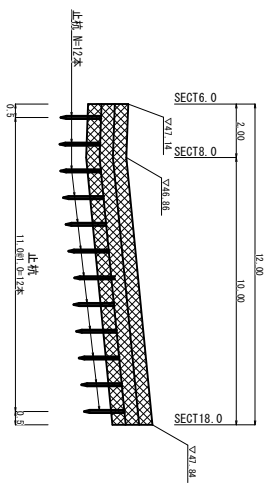
横断図

S=1/100




| | |
|-------|---------------------|
| 工事名 | 令和7年8月6日～8月12日 業務災害 |
| 図面名 | 設計図 |
| 作成年月日 | 令和7年 月 |
| 縮尺 | 図示 図面番号 1/2 |
| 会社名 | 株式会社 建設関係 |
| 事業所名 | 庄原市 |

展開図

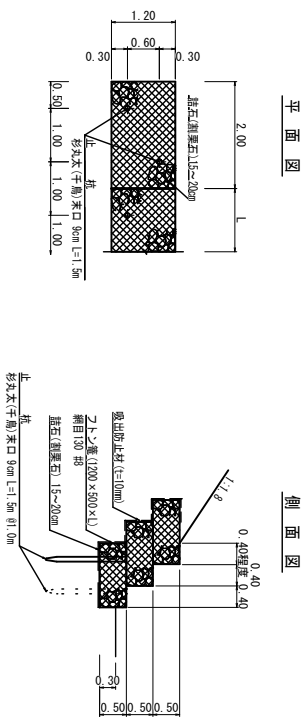
$$\overline{S=1/100}$$


敷鉄板

S=1/50

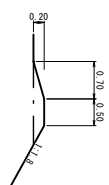


筆トノ

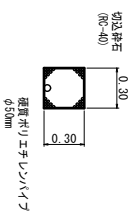
 $S=1/50$ 

異異H

$S=1/50$



暗渠排水

S=1/20

| | | | |
|--------|-------------------------------|--------|-----|
| 庄原市七塚町 | | 30/210 | |
| 工事名 | 令和7年6月5日～6月12日 栗原 匠喜 庄原 依廣 大地 | | |
| 國道名 | 設計 國 | | |
| 作成年月日 | 令和 7 年 月 | | |
| 縮尺 | 圖 示 | 國道番号 | 2/2 |
| 会社名 | 有限会社 越後建築 | | |
| 事業者名 | 庄 原 市 | | |

